


Commission Permanente 25 novembre 2016



Liberté • Égalité • Fraternité
RÉPUBLIQUE FRANÇAISE



Direction
interrégionale
de la Mer
SUD-ATLANTIQUE

Crédit photo :© Laurent Mignaux/METL-MEDDE

Direction interrégionale de la Mer
Sud-Atlantique

www.dirm.sud-atlantique.developpement-durable.gouv.fr

Ordre du jour

Point d'information sur la SNML

Présentation de la Situation de l'existant de la façade Sud-Atlantique

Conclusions opérationnelles – méthodologie pour l'identification des enjeux en façade



Point d'information sur la SNML

- **Retour sur le CIMER du 4 novembre**
- **Retour sur les Assises de la Mer des 8 et 9 novembre 2016**



Situation de l'existant du DSF SA

■ Transformation des fiches finales en un document complet :

Harmonisation de
la forme, du texte
et des figures

36 fiches
en version
consolidée

7 chapitres
harmonisés

Ajout de plusieurs annexes :

- Annexes spécifiques aux fiches
- Atlas cartographique
- Remerciements
- Bibliographie

Un document complet
contenant la première
partie de la situation
de l'existant

- Rédaction d'une introduction par chapitre (Référénts CAF)
- Rédaction d'un « résumé d'entrée de type fiche scientifique » par fiche, faisant apparaître le contenu des fiches et les problématiques (DIRM)

Maquette (Cerema)

Objectif : Document
complet pour
mi-décembre

■ Présentation du chapitre 3 à titre d'exemple

Article 123 de la Loi Biodiversité

Deux décrets d'application sur les politiques pour les milieux marins

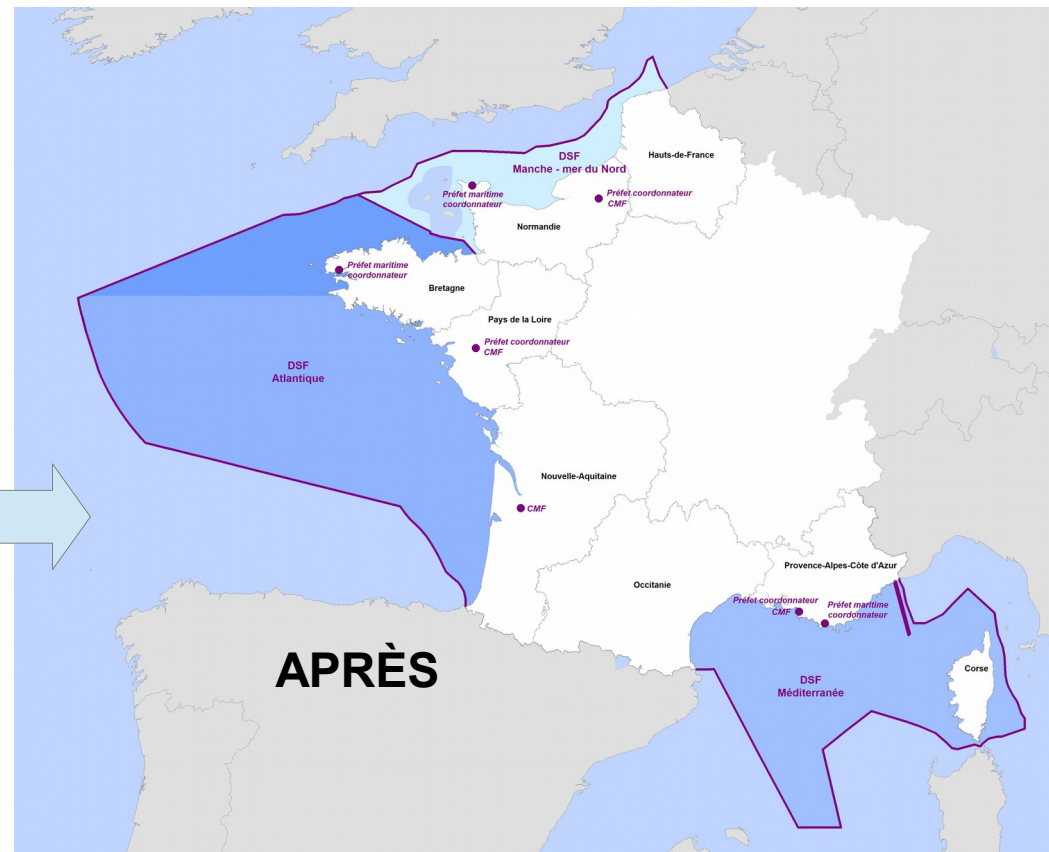
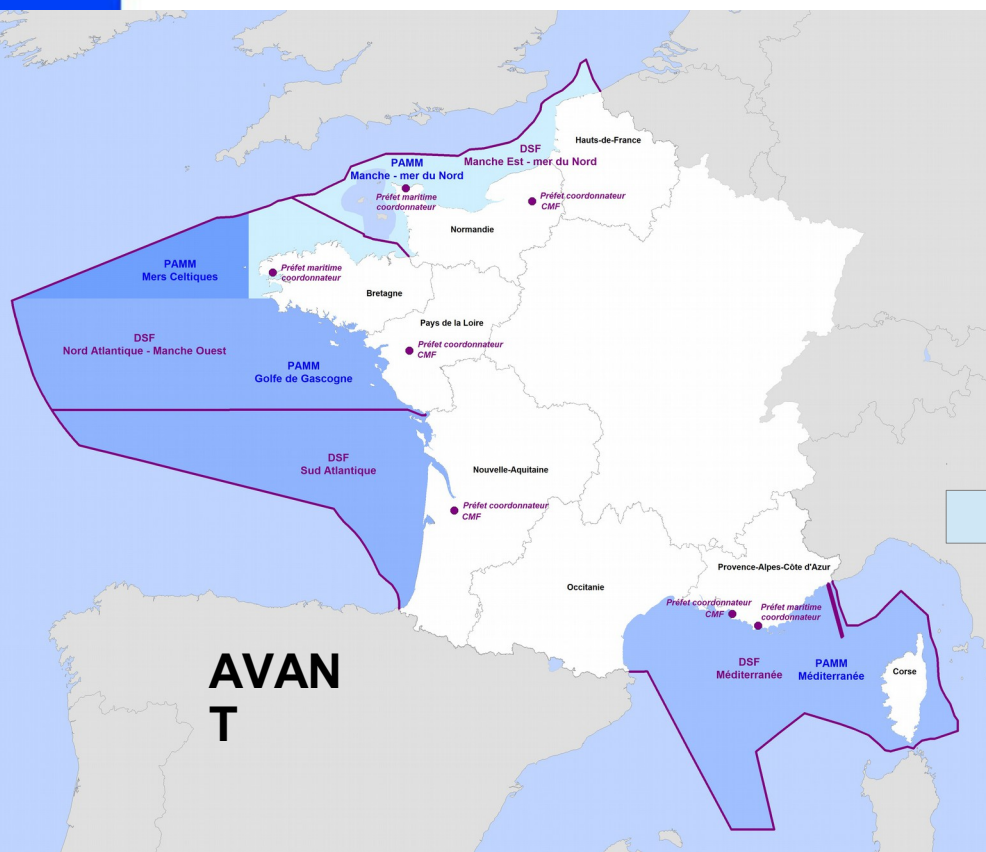
- **Décret portant dispositions spécifiques au CNML et aux conférences régionales pour la mer et le littoral (décret simple)**

- **Décret relatif aux politiques pour les milieux marins**
 - mise en œuvre de la SNML
 - modalités de sa déclinaison en DSF et de l'établissement d'une planification des espaces maritimes
 - conditions de prise en compte et d'opposabilité de ces documents
 - organisation des dispositions législatives qui prévoient que les PAMM soient un chapitre individualisé des DSF



La traduction des textes sur les politiques pour les milieux marins engendre des modifications dans le processus d'élaboration des DSF et des modifications de gouvernance :

- | | | |
|--|---|--|
| 2 façades : NAMO et SA | → | 1 façade : Atlantique |
| 3 SRM : Manche – mer du Nord, Mers Celtiques, Golfe de Gascogne | → | 2 SRM : Mers Celtiques et Golfe de Gascogne |
| 2 CAF : NAMO et SA | → | 1 CAF : Atlantique |
| 2 DSF : NAMO et SA | → | 1 DSF : Atlantique |



2 CMF : NAMO et SA



2 CMF : NAMO et SA

Fusion des processus d'élaboration des DSF et des PAMM

=> Deux phases d'élaboration conjointes

■ Première phase (premier volet des DSF) : Diagnostic et objectifs

Au titre du 2ème cycle de la DCSMM à l'horizon 2018

- Situation de l'existant comprenant l'évaluation de l'état des eaux marines 2018 ;
- Définition d'objectifs stratégiques déclinés en objectifs environnementaux et objectifs socio-économiques ;
- Cartographie des enjeux et objectifs.

■ Deuxième phase (second volet des DSF) : Actions et suivis

- PDS pour les PAMM et modalités d'évaluation pour les DSF (*mi-juillet 2020*)
- PDM pour les PAMM et programme d'actions pour les DSF (*fin 2021*)



Première phase de l'élaboration des DSF

- Guide méthodologique relatif au premier volet des DSF

=> finalisation prévue pour début février 2017

- Priorisation des enjeux environnementaux et évolution des activités associées

=> Ateliers scientifiques sur la priorisation des enjeux écologiques et les activités liées à ces enjeux (organisés par la DEB)

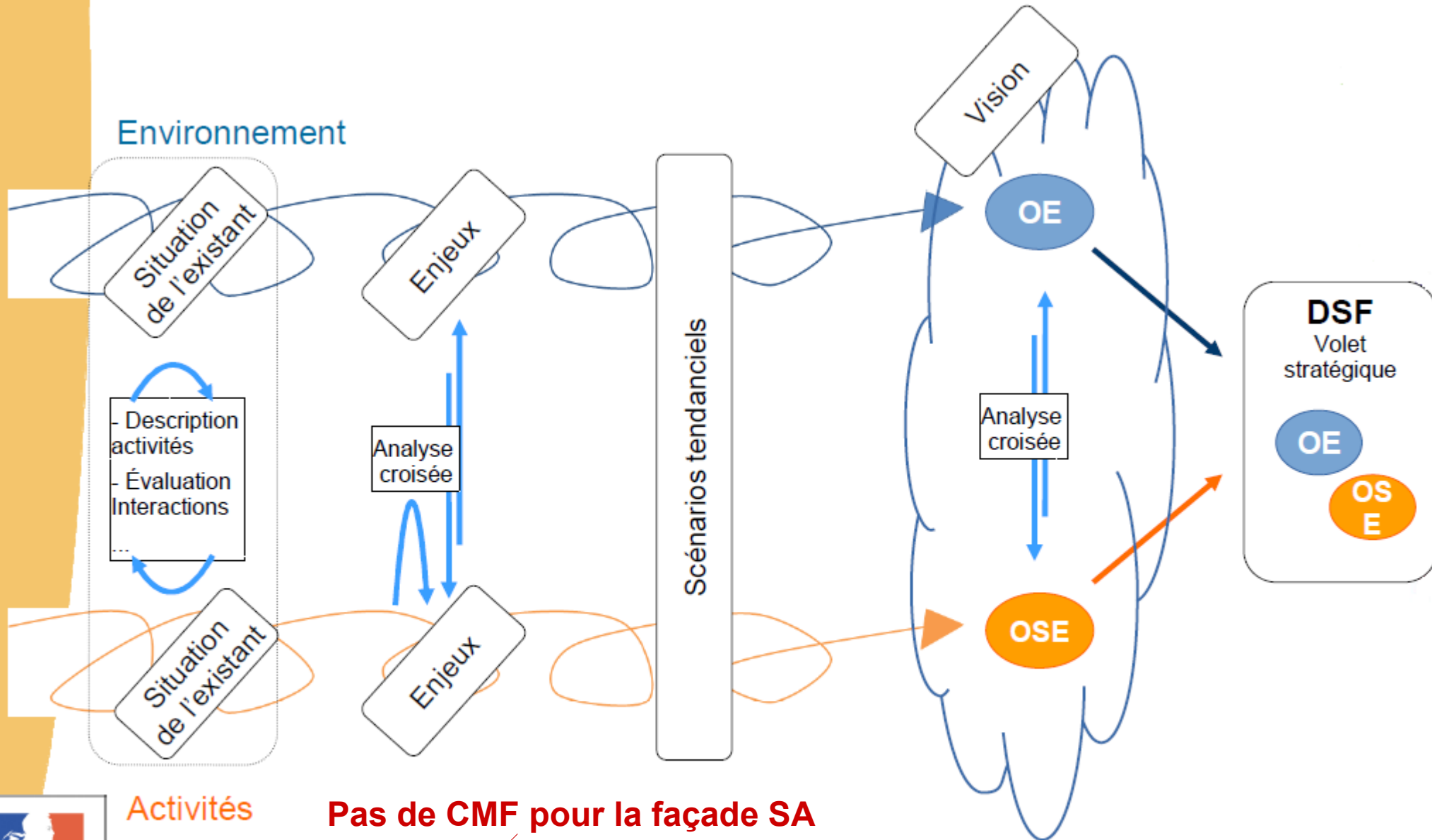
- Élaboration des DSF

- Propositions d'enjeux socio-économiques et environnementaux par les services de l'État (début 2017)

- Constitution de groupes de travail ad hoc des CMF pour échanger sur ces propositions (courant mars 2017)



Calendrier général pour l'élaboration du premier volet des DSF



Ministère de l'écologie, du Développement durable et de l'énergie

Activités

Pas de CMF pour la façade SA

CMF automne 2017

CMF printemps 2017

CMF + CB 1^{er} trimestre 2018

Consultation Instances Automne 2018

Calendrier prévisionnel de la situation de l'existant

