

2.8 La plaisance



CHIFFRES CLÉS 2018

71 ports de plaisance maritimes recensés pour la région Nouvelle-Aquitaine

5100 anneaux au port de plaisance des Minimes à La Rochelle, premier port atlantique européen

FAITS MARQUANTS

Le port de plaisance de Bordeaux aux Bassins à Flots a fait peau neuve et quasiment doublé sa capacité d'accueil passant de 150 à 268 navires à quai

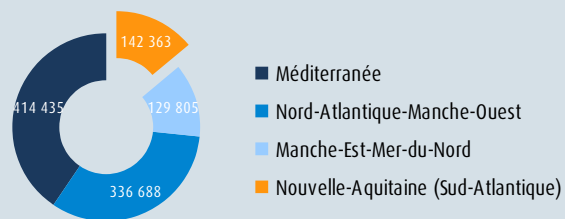
Le Grand Pavois à La Rochelle est l'un des plus grand salons nautiques internationaux à flot. L'édition 2018 a accueilli 80.000 visiteurs. 750 bateaux étaient exposés dont 300 à flot. Il attire chaque année un nombre croissant d'exposants internationaux (35 nations représentées en 2018)

La plaisance constitue une part importante de l'activité économique et touristique en Nouvelle-Aquitaine. La filière est principalement portée par le dynamisme du nautisme. L'activité est actuellement confrontée à un manque d'anneaux dans les ports de plaisance et un manque de places au mouillage.

◆ Les ports de plaisance

En 2018, 71 ports de plaisance maritimes sont recensés pour l'ensemble de la région Nouvelle Aquitaine, dont 48 pour le seul département de la Charente-Maritime. Le plus grand port de plaisance de la région, et le second port métropolitain est celui des Minimes situé à La Rochelle, juste derrière Port-Camargue. Le Bassin d'Arcachon est également un haut lieu de la plaisance et du nautisme, avec 2700 anneaux pour le seul port d'Arcachon.

Parc des navires de plaisance par façade maritime en 2018



Hormis ces 2 grands ports, on citera les autres ports de plus de 500 places de la façade : Royan, Capbreton, Hendaye, Port-Médoc, Saint-Denis-d'Oléron et Ars-en-Ré.

◆ Les mouillages

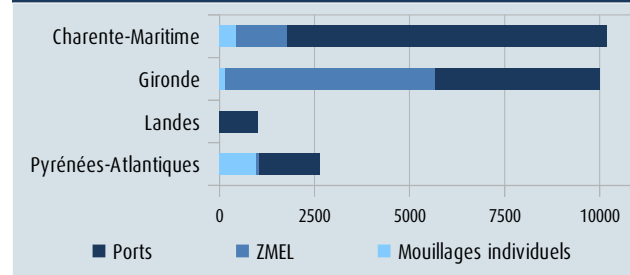
En complément des anneaux dans les ports, des stationnements peuvent aussi être autorisés au mouillage, soit sous forme d'Autorisation d'Occupation Temporaire (AOT) individuelle, soit sous forme de Zones de Mouillages et d'Équipements Légers (ZMEL).

La Charente-Maritime présente le plus faible taux de mouillages qui sont gérés très majoritairement sous forme de ZMEL.

La Gironde présente 4 fois plus de ZMEL que la Charente-Maritime. Ce chiffre s'explique par la configuration très abritée du Bassin d'Arcachon et du très grand nombre de bateaux au mouillage pour pallier à l'insuffisance de places dans les ports. L'État a délégué la quasi-totalité de la gestion des ZMEL aux collectivités sur le bassin.

Dans les Pyrénées-Atlantiques, les mouillages individuels sont tous situés dans des zones relevant du Domaine Public Fluvial (DPF) : La Bidassoa et la Nivelle qui sont des zones abritées de la forte houle.

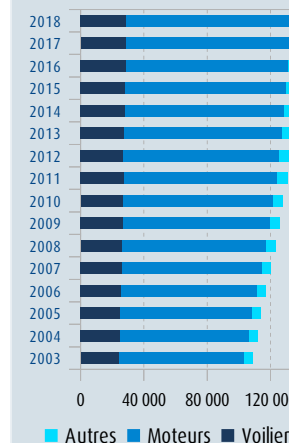
Répartition des places aux ports et au mouillage



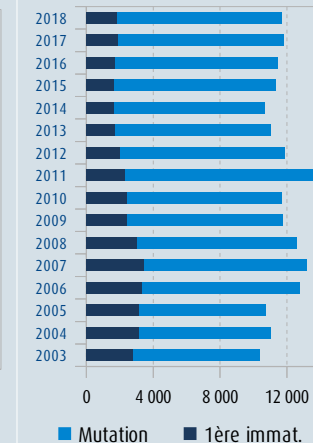
◆ L'immatriculation des navires

Les navires français immatriculés en région Nouvelle-Aquitaine représentent 13,9% du parc national. Les chiffres de navires immatriculés en 2018 placent la région Nouvelle Aquitaine en 3^e position, derrière Provence-Alpes-Côte-d'Azur et la Bretagne, mais devant l'Occitanie, avec un parc de plus de 142.363 navires de plaisance immatriculés.

Évolution du parc de navires de plaisance en Nouvelle-Aquitaine de 2003 à 2018



Évolution des nouvelles immatriculations de navires de plaisance en Nouvelle-Aquitaine de 2003 à 2018



La plaisance et les loisirs nautiques (site du MTES)

Les ports de plaisance et les aires de carénage sur la façade Sud-Atlantique

DPT	COMMUNE	NOM PORT	CAPACITE	ACTIVITE	CARENAGE	AIRE CARENAGE
17	Aix	Port de l'île d'Aix	104	/	/	non
17	Anoulins	Anoulins, Port du Loiron	93	?	/	? ou non
17	Ars-en-Ré	Port d'Ars-en-Ré	531	oui	/	oui
17	Arvert	Arvert, Port de l'Éguillette	6	/	/	non
17	Arvert	Arvert, Port de Coux	23	/	/	non
17	Bourcefranc-le Chapus	Port du Chapus	100	oui	/	oui
17	Bourcefranc-le Chapus	Port de Mérignac	22	/	/	non
17	Chaillevette	Chaillevette, Port de Chatressac	28	/	/	non
17	Chaillevette	Port de Chaillevette	9	/	/	non
17	Charon	Charon, Port du Pavé	30	/	/	non
17	Le Château d'Oléron	Port du Château d'Oléron	112	oui	/	oui
17	Chatellailion-Plage	Port des Boucholeurs	54	/	/	non
17	Chatellailion-Plage	Port de Chatellailion-Plage	212	/	/	non
17	L'Éguille	Port de l'Éguille	22	/	/	non
17	Etaules	Etaules, Port d'Orivol	38	/	/	non
17	Etaules	Etaules, Port des Grandes Roches	30	/	/	non
17	La Flotte	Port de la Flotte-en-Ré	338	/	/	non
17	Fouras	Fouras, Port Nord	169	/	/	non
17	Fouras	Fouras, Port Sud	98	/	/	non
17	Fouras	Fouras, Port de la Fumée	61	/	/	non
17	L'Houmeau	L'Houmeau, Port du Plomb	59	oui	/	oui
17	Hiers-Brouage	Port de Brouage	70	/	/	non
17	Loix	Port de Loix-en-Ré	51	/	/	non
17	Marans	Port de Marans	180	oui	/	oui
17	Marennes	Marennes, Port de la Cayenne	243	/	/	non
17	Les Mathes	Les Mathes, Port de Bonne Anse	323	/	/	non
17	Mornac-sur-Seudre	Port de Mornac	71	/	/	non
17	Port-des-Barques	Port de Port-des-Barques	148	/	/	non
17	Rivedoux Plage	Port de Rivedoux	25	/	/	non
17	Rochefort	Port de plaisance La Pérouse et Bougainville	300	oui	/	oui
17	La Rochelle	La Rochelle, Port des Minimes	5100	oui	/	oui
17	Royan	Port de Royan	1000	oui	/	oui
17	Saint-Georges-de-Didonne	Port de Saint-Georges-de-Didonne	70	?	/	? ou non
17	Saint-Denis-d'Oléron	Port de Saint-Denis-d'Oléron	745	oui	/	oui
17	Saint-Georges-d'Oléron	Saint-Georges-d'Oléron, Port de la Perrotine	43	/	/	non
17	Saint-Georges-d'Oléron	Port de Boyardville	250	/	/	non
17	Saint-Georges-d'Oléron	Saint-Georges-d'Oléron, Port du Douhet	330	/	/	non
17	Saint-Martin-de-Ré	Port de Saint-Martin-de-Ré	210	oui	/	oui
17	Saint-Trojan-les-Bains	Port de Saint-Trojan	17	/	/	non
17	Saujon	Saujon, Port de Ribéou	22	/	/	non
17	La Tremblade	La Tremblade, Port de l'Atelier	210	oui	/	oui
17	Meschers-sur-Gironde	Port de Meschers	281	oui	/	oui
17	Saint-Fort-sur-Gironde	Saint-Fort-sur-Gironde, Port Maubert	70	/	/	non
17	Saint-Sorlin-de-Conac	Saint-Sorlin-de-Conac, Port de Vitrezay	40	/	/	non
17	Mortagne-sur-Gironde	Port de Mortagne	200	oui	/	oui
17	Chenac-Saint-Seurin-d'Uzet	Port de Saint-Seurin-d'Uzet	42	/	/	non
17	Barzan	Barzan, Port des Monards	75	/	/	non
17	Talmont-sur-Gironde	Port de Talmont	12	/	/	non
33	Andernos (Le Bety)	Port du Bety	151	?	/	? ou non
33	Arcachon	Port d'Arcachon	2700	oui	/	oui
33	Audenge	Port d'Audenge	242	?	/	? ou non
33	Biganos	Port de Biganos	127	?	/	? ou non
33	Blaye	Port de Blaye	30	oui	/	oui
33	Bordeaux (Bassins-à-flots)	Bassins à flots	268	oui	/	oui
33	Bègles	Port-Garonne	56	oui	/	oui
33	Gujan-Mestras (La-Hume)	Port de la Hume	300	?	/	? ou non
33	La-Teste-de-Buch	Port de la Teste	225	?	/	? ou non
33	Lanton (Fontainevieille)	Port de Fontainevieille	180	oui	/	oui
33	Lanton (Taussat)	Port de Taussat	9	oui	/	non
33	Lanton (Cassy)	Port de Cassy	270	/	/	non
33	Le Teich	Port du Teich	178	oui	/	oui
33	Pauillac	Port de Pauillac	150	oui	/	oui
33	Le Verdon-sur-Mer (Port-Médoc)	Port-Médoc	800	oui	/	oui
33	Saint-Ciers-sur-Gironde	Port des Callonges	20	/	/	non
33	Plassac	Port de Plassac	44	?	/	? ou non
33	Saint-André-de-Cubzac	Port de Plaque	20	/	/	non
33	Lège Cap-Ferret	Port de la Vigne	300	oui	/	oui
40	Capbreton	Port de Capbreton	1020	/	/	non
64	Anglet	Port du Brise-Lames	425	oui	/	oui
64	Saint-Jean-de-Luz	Port de Saint-Jean-de-Luz	81	oui	/	oui
64	Hendaye	Port d'Hendaye	850	oui	/	oui



Capacités des ports de plaisance

- Moins de 100 places
- De 100 à 200 places
- De 200 à 500 places
- De 500 à 1000 places
- De 1000 à 2500 places
- De 2500 à 5000 places
- Plus de 5000 places

Port de plaisance labellisé "pavillon bleu" (1) en 2018

(1) Les ports de plaisance labellisés sont des lieux où la protection de l'environnement et du milieu marin est une priorité. Les plaisanciers ont accès à des aires de carénage sans rejets dans le milieu naturel, des systèmes de récupération des déchets spéciaux. Tout comme les communes, les ports de plaisance Pavillon Bleu proposent des activités environnementales pour sensibiliser plaisanciers et visiteurs à la fragilité du milieu.
Source : www.pavillonbleu.org

0 12 24 36 48 Nq

0 25 50 75 100 km

Sources : Ministère de la Transition écologique et solidaire
Copyrights : © SHOM, © BD ALTI (IGN), © GEOFLA (IGN)
Réalisation : DIRM SA / MCPPLM - Avril 2019



DIRECTION
INTERREGIONALE
DE LA MER
SUD-ATLANTIQUE