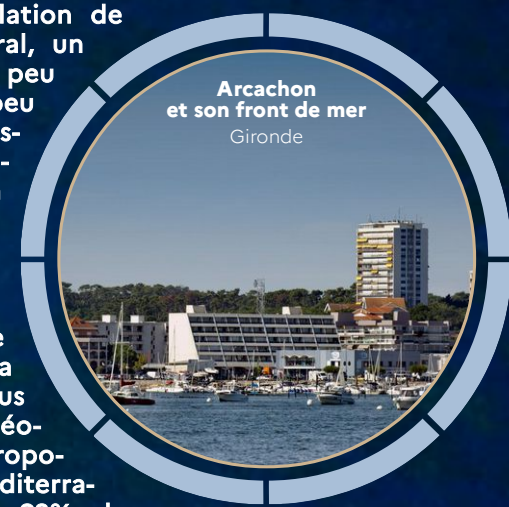


Un peu plus de 44 % de la population de Charente-Maritime vit sur le littoral, un peu plus de 10% en Gironde, un peu moins d'un quart dans les Landes et un peu moins de 30% dans les Pyrénées-Atlantiques. Les communes du littoral néo-aquitain ont une densité de population moyenne de 144 hab./km². C'est deux fois moins que la moyenne littorale et nettement moins que sur les trois autres façades maritimes. C'est tout de même 22% plus élevé que la moyenne métropolitaine. Entre 2009 et 2014, la densité de population a augmenté plus rapidement (+5,9%) sur le littoral néo-aquitain que sur les autres façades métropolitaines et notamment la façade méditerranéenne (+5,8%). Cette augmentation est 68% plus élevée que la moyenne métropolitaine (+3,5%).



● Un littoral densément peuplé, moins qu'au niveau national

Cette assez faible densité s'explique, pour partie, par la vaste superficie des communes littorales de Gironde et des Landes. La densité de population est faible dans les communes littorales des Landes et de Gironde, élevée en Charente-Maritime et très forte dans les Pyrénées-Atlantiques.

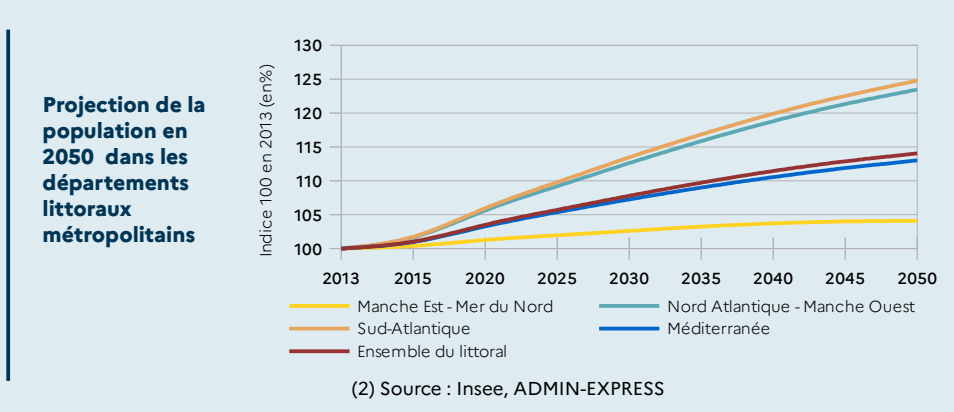
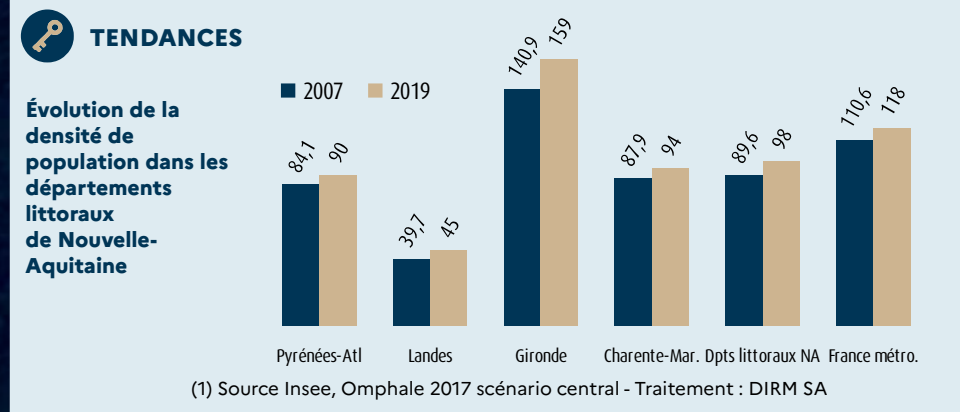
Selon l'INSEE, en 2050, la population de Nouvelle-Aquitaine gagnerait un million d'habitants par rapport à 2013, si les tendances démographiques récentes se poursuivaient. Cette croissance résulterait de migrations résidentielles favorables à la région, notamment en provenance de régions voisines et de l'Île-de-France. Le solde naturel freinerait cette croissance, conjuguant à la fois une baisse des naissances et une augmentation des décès. Avec 900 000 Néo-Aquitains de 65 ans ou plus supplémentaires en 2050, la hausse de la population se concentrerait sur les seniors, notamment les plus âgés. La population augmenterait entre 2013 et 2050 dans tous les départements de la région et particulièrement ceux du littoral.

● Une dynamique contrastée

Au sein de la façade Sud-Atlantique, la croissance de la population des communes littorales a été très soutenue dans les Landes (+128 % entre 1962 et 2009) et en Gironde (+102 % sur la même période), importante dans les Pyrénées-Atlantiques (+59 % sur la même période) et plus modérée en Charente-Maritime (+38%).


Cette évolution de la population doit être comparée à celle des communes d'arrière-pays littoral : la progression est ainsi particulièrement forte en Charente-Maritime (+120 % sur la période 1962-2009) mais aussi dans les autres départements. Cela traduit un report de la croissance démographique dans l'hinterland uniquement par des soldes migratoires très excédentaires.

Le dynamisme de la croissance démographique sur la façade Sud-Atlantique s'explique principalement par les soldes migratoires (ils expliquent 99 % de la croissance démographique de la façade depuis 1962). En effet, contrairement à la moyenne en France métropolitaine et la moyenne sur les communes littorales métropolitaines, les soldes naturels sont négatifs sur la façade Sud-Atlantique depuis le recensement de 1982. ■



CHIFFRES-CLÉS

- 11% de la population a 75 ans ou plus, contre 9,3 % en métropole
- 0,5% soit l'augmentation en moyenne chaque année depuis 2012 de la population de la région due au solde migratoire
- 44,3% de la population de Charente-Maritime vit sur le littoral
- 159 habitants / km² soit la densité de population en Gironde qui bénéficie de l'attractivité de la métropole bordelaise et concentre plus du quart de la population néo-aquitaine

FICHE
1.5

Visiteurs sur le site de la dune du Pilat

La Teste-de-Buch - Gironde

Le littoral Sud-Atlantique est globalement très attractif, la croissance démographique est particulièrement soutenue dans les communes littorales des départements des Landes et de la Gironde. Le dynamisme de cette croissance s'explique principalement par des soldes migratoires élevés.

© Crédit photo : David Dudognon / DIRM SA

Sources mobilisées :

DIRM Sud-Atlantique, Ministère de la Transition écologique, INSEE



Pour aller plus loin :

 [L'INSEE \(Institut National de la Statistique Économique\)](#)

 [L'ONML \(Observatoire National de la Mer et du Littoral\)](#)