

# Document stratégique de façade

## Identification des enjeux socio-économiques

**Commission permanente**

**20 mars 2017**



Crédit photo :© Laurent Mignaux/METL-MEDDE



Direction interrégionale de la Mer  
Sud-Atlantique

[www.dirm.sud-atlantique.developpement-durable.gouv.fr](http://www.dirm.sud-atlantique.developpement-durable.gouv.fr)

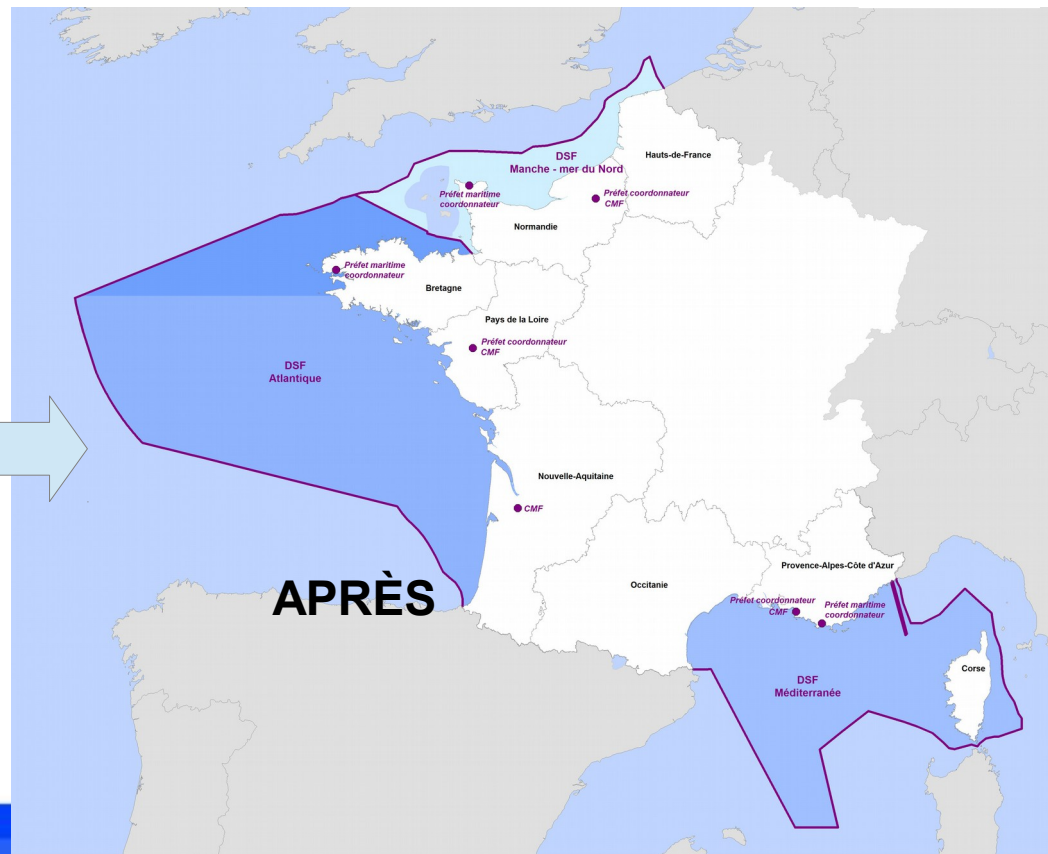
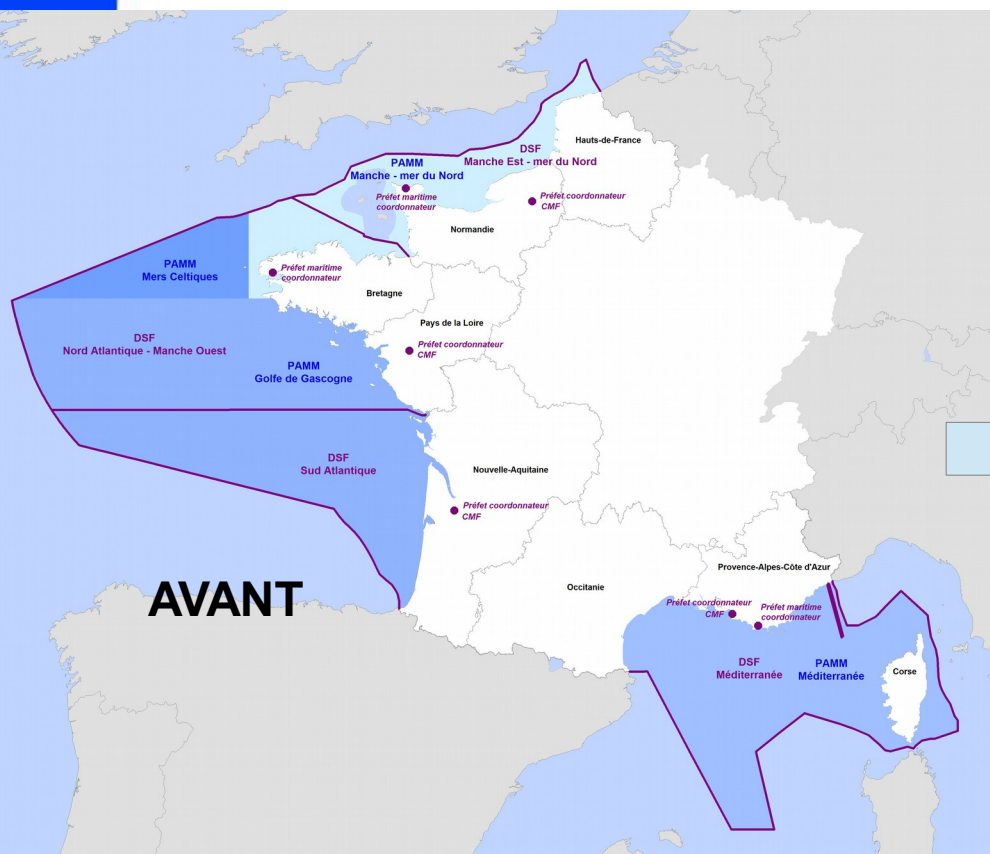
# Article 123 de la Loi Biodiversité

## *Deux décrets d'application sur les politiques pour les milieux marins*

- **Décret portant dispositions spécifiques au CNML et aux conférences régionales pour la mer et le littoral (décret simple)**
  
- **Décret relatif aux politiques pour les milieux marins (décret en CE)**
  - mise en œuvre de la SNML
  - modalités de sa déclinaison en DSF et de l'établissement d'une planification des espaces maritimes
  - conditions de prise en compte et d'opposabilité de ces documents
  - organisation des dispositions législatives qui prévoient que les PAMM soient un chapitre individualisé des DSF

# La traduction des textes sur les politiques pour les milieux marins engendre des modifications dans le processus d'élaboration des DSF et des modifications de gouvernance en Atlantique:

- |  |   |  |
|--|---|--|
| <b>2 façades</b> : NAMO et SA  | → | <b>1 façade</b> : Atlantique                       |
| <b>3 SRM</b> : Manche – mer du Nord, Mers Celtiques, Golfe de Gascogne | → | <b>2 SRM</b> : Mers Celtiques et Golfe de Gascogne |
| <b>2 CAF</b> : NAMO et SA  | → | <b>1 CAF</b> : Atlantique                          |
| <b>2 DSF</b> : NAMO et SA  | → | <b>1 DSF</b> : Atlantique                          |
| <b>2 CMF</b> : NAMO et SA  | → | <b>2 CMF</b> : NAMO et SA                          |



# Fusion des processus d'élaboration des DSF et des PAMM

## => Deux phases d'élaboration conjointes

### ■ Première phase (premier volet des DSF) : Diagnostic et objectifs

*Au titre du 2ème cycle de la DCSMM à l'horizon 2018*

- Situation de l'existant comprenant l'évaluation de l'état des eaux marines 2018 ;
- Définition d'objectifs stratégiques déclinés en objectifs environnementaux et objectifs socio-économiques ;
- Cartographie des enjeux et objectifs.

### ■ Deuxième phase (second volet des DSF) : Actions et suivis

- PDS pour les PAMM et modalités d'évaluation pour les DSF (*mi-juillet 2020*)
- PDM pour les PAMM et programme d'actions pour les DSF (*fin 2021*)

## Schéma d'élaboration du DSF

Validation du diagnostic de l'existant et  
identification des enjeux



# Première phase de l'élaboration des DSF

- Guide méthodologique relatif au premier volet des DSF

=> finalisation prévue pour mars 2017

- Identification des enjeux socio-économiques

- Séminaire État du 10 février : propositions d'enjeux socio-économiques par les services de l'État

- Réunion des commissions du CMF : « économie de la mer », « lien terre-mer » et Commission permanente (mars 2017) – enrichissement et validation des propositions

- Détermination et priorisation des enjeux environnementaux

- Trois ateliers scientifiques (un par façade) sur la définition et la priorisation des enjeux écologiques, organisés par la DEB (27 mars 2017 en SA)

# Fusion des documents

## DSF/PAMM

### Volet stratégique

#### I. Situation de l'existant

1. Activités
2. Environnement
3. Paysages
4. Risques
5. Carto interactions

#### II. Enjeux

- Enjeux écologiques
- Enjeux socio-eco

#### III. Objectifs stratégiques

- Obj. Environnementaux
- Obj. Socio-eco

Eléments provenant  
des PAMM

Eléments provenant  
des travaux DSF

### Volet opérationnel

- Plan d'action
- Programme de suivi

# Synchronisation des calendriers PAMM / DSF

ELABORATION

Mars 2017    Juin 2017    Sept 2017    Déc 2017    Mars 2017

P  
A  
M  
M  
D  
S  
F

Evaluation  
des  
eaux

Utilisation des eaux

Eval. Etat des eaux / Eval. pressions

Coût de la dégradation

Définition  
des O. Env.

Enjeux  
écologiques

Description  
des  
Pressions

Scénarios  
tendanciels

Objectifs  
environnementaux

Etat des lieux /  
enjeux sectoriels

Croisement enjeux / Vision

Objectifs stratégiques (SE et  
E) / planification spatiale



C  
M  
F

Présentation  
méthodologie  
élaboration DSF

Consultation  
Situation  
Existant

Consultation  
Obj. stratégiques

Consultation  
finale

CONSULTATION

Octobre  
2017

Juin  
2018

Octobre  
2018



# Séminaire Enjeux du 10 février



STRATÉGIE NATIONALE POUR  
LA MER ET LE LITTORAL

- Sélection des objectifs de la SNML pertinents au titre de l'identification des enjeux socio-économiques à l'échelle de la façade
- Constitution de 18 fiches (1 par objectif de la SNML) composées :
  - des éléments du projet de SNML (validé depuis)
  - des résumés du diagnostic de l'existant du DSF SA
  - des éléments des Assises de la mer (2013)
- Identification d'enjeux à partir de ces éléments (+ conflits d'usage, lien avec le bon état écologique, perspectives d'évolution)
- Ajout des enjeux et besoins identifiés dans l'étude sur la croissance bleue de la DIRECCTE
- **Proposition d'enjeux, identification des conflits d'usage, lien avec le bon état écologique et perspectives d'évolution**

La Croissance bleue



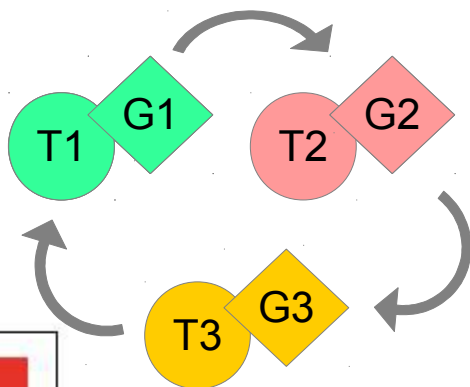
# Organisation du séminaire

**TABLE 1** : Connaissance + EMR  
+ Granulats

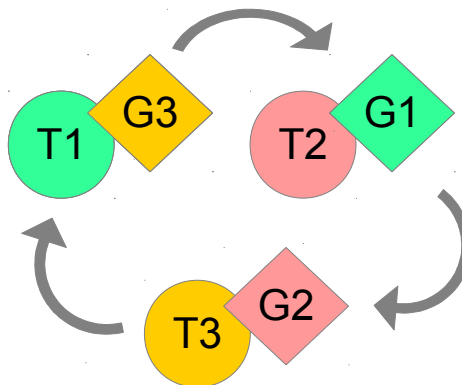
**TABLE 2** : Planification + Dumping  
social

**TABLE 3** : Activités

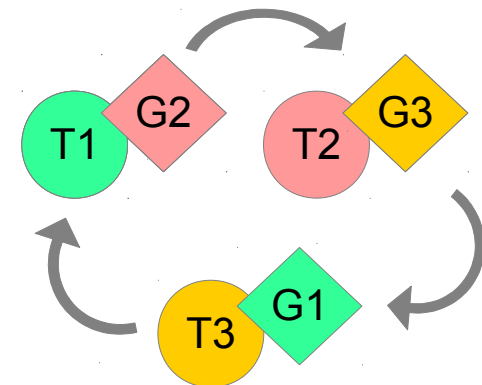
	<b>GROUPE 1</b>	<b>GROUPE 2</b>	<b>GROUPE 3</b>
<b>DIRM</b>	Joana GARAT Alice DUMONT Olivier LALLEMAND	Laurent COURGEON Hervé TREHEIN	Nina DAGENS Fabienne DARNIS
<b>DREAL</b>	Frank BEROUD Cécile LE GALL Hervé PAWLACZYK Sébastien GOUPIL	André GESTA, Sophie AUDOUARD, Pierre-Paul GABRIELLI	Lydie LAURENT Vanessa RISPAL Fabienne BOGIATTO
<b>DDTM SGAR</b>	Eric SIGALAS (17)	Franck GUY (64) Bénédicte GUERINEL	Florian PERRON (33)
<b>CEREMA</b>	Eric LE MITOUARD	Didier FELTS Isabelle LERROY-DUTILLEUL	
<b>PNM</b>		Mathieu CARBONEL (Arcachon)	Emmanuelle JAOUEN (33-17) Pierre JALLIFIER (33-17)
<b>IFREMER DIRECCTE</b>	Nathalie CAILL-MILLY		Emilie AUGUSTIN



Réflexion sur les fiches



Validation et complément  
par le groupe suivant



Validation et complément  
par le groupe suivant



# Les 18 fiches étudiées par le séminaire enjeux ont été réorganisées puis regroupées en 15 nouvelles fiches classées par enjeux thématiques.

## Fiches enjeux

Versions issues des objectifs du projet de SNML		Versions présentées en commission	Les enjeux thématiques
15.1. Parvenir à une gestion durable de la ressource, tout en réduisant la dépendance halioalimentaire en confortant l'ambition de la pêche française, inscrite dans la politique commune de la pêche, et en soutenant le développement de l'aquaculture – pêche	1	Pêche	Activités et usages
15.2. Parvenir à une gestion durable de la ressource, tout en réduisant la dépendance halioalimentaire en confortant l'ambition de la pêche française, inscrite dans la politique commune de la pêche, et en soutenant le développement de l'aquaculture – aquaculture	2	Aquaculture	
16. Développer la flotte de commerce sous pavillon français et avoir plus de 20 000 marins français	3	Ports et transport maritime	
18. Faire de la France le 1er port d'Europe			
12. Tenir nos ambitions en matière d'énergies marines renouvelables	4	EMR	Risques
13. Développer la première méthode durable d'exploration des grands fonds marins	5	Granulats marins	
19. Soutenir la plaisance dans son évolution	6	Industrie navale et nautique	
	7	Loisirs nautiques	
10. Préserver notre littoral et anticiper l'évolution des phénomènes physiques d'érosion côtière et de submersion	8	Risques naturels, sanitaires et technologiques	
11. Maintenir un haut niveau de sûreté dans nos espaces maritimes pour protéger le milieu marin et nos intérêts économiques	9	Sécurité et sûreté	
9. Préserver les sites, les paysages et le patrimoine	10	Paysages, sites et patrimoine	Culture, paysages
1. Mieux connaître la mer, développer une société de la connaissance marine et maritime	11	Connaissance, recherche	Thèmes transversaux
2. Soutenir les innovations dans le domaine maritime, augmenter la capacité de recherche	12	Innovation	
17. Soutenir les filières innovantes et la transition énergétique dans le transport et les services maritimes			
3. Enseigner la mer	13	Enseigner la mer	
5. Former aux métiers de la mer par un cluster de l'enseignement maritime, le réseau des universités marines et faire de l'ENSM une référence mondiale	14	Formation	
6. Construire la planification spatiale maritime pour concilier les usages, rechercher les synergies entre activités et intégrer les activités nouvelles	15	Planification	

# Exemple : fiche 1 « pêche maritime »

- **Structuration de la fiche thématique reprenant les objectifs de la SNML pour la pêche maritime** portant les propositions du séminaire

- **Structuration de la nouvelle fiche enjeux pêche maritime (Activités et usages)** à faire valider par les commissions

# Travaux attendus de la commission permanente

- Recueillir l'avis des membres de la Commission sur les 15 fiches enjeux
- Compléter et valider les propositions émises (les propositions d'enjeux ne seront pas priorisées à ce stade)
- Les travaux à venir : priorisation des enjeux/ analyses croisées