











## Espaces naturels protégés de la façade Sud-Atlantique



### Les espaces naturels protégés (hors Natura 2000)

-  Parcs naturels marins
-  Parc national
-  Parc naturel régional
-  Réserves naturelles nationales
-  Sites du conservatoire du littoral
-  Zones humides d'importance internationale (RAMSAR)
-  Arrêtés de protection du biotope
-  Réserves naturelles régionales




### Le réseau NATURA 2000

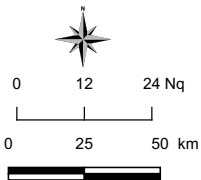
-  Sites d'intérêt communautaire et zones spéciales de conservation ("directive habitats")
-  Zones de protection spéciale (directive oiseaux)

### Toponymie

-  Préfectures
-  Sous-préfectures

### Limites administratives

-  Frontière
-  Façade maritime
-  Limite des eaux territoriales (12Nq)



Projection : RGF 93 / Lambert 93

Sources : DREAL ALPC, MNHN  
 Copyrights : © GEOFLA (IGN), © BD ALTI 250 (IGN), © SHOM, © EMODnet  
 Réalisation : DIRM SA / MCPPLM  
 Date : Juin 2016

