






Ports, mouillages et navigation de plaisance Le Bassin d'Arcachon




 Ports à vocation de plaisance (en nombre d'anneaux)

 Nombre de corps morts autorisés*

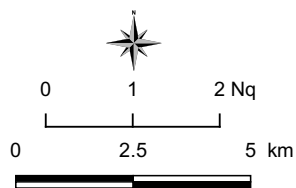
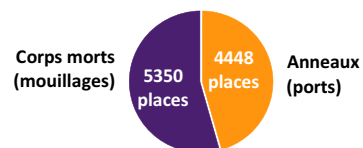
Zones de mouillages hors ports de plaisance

-  Gestion par la commune de Lège-Cap-Ferret
-  Gestion par la commune d'Arès
-  Gestion par les communes d'Andernos et Lanton
-  Gestion par la commune de La Teste-de-Buch
-  Gestion par la commune d'Arcachon

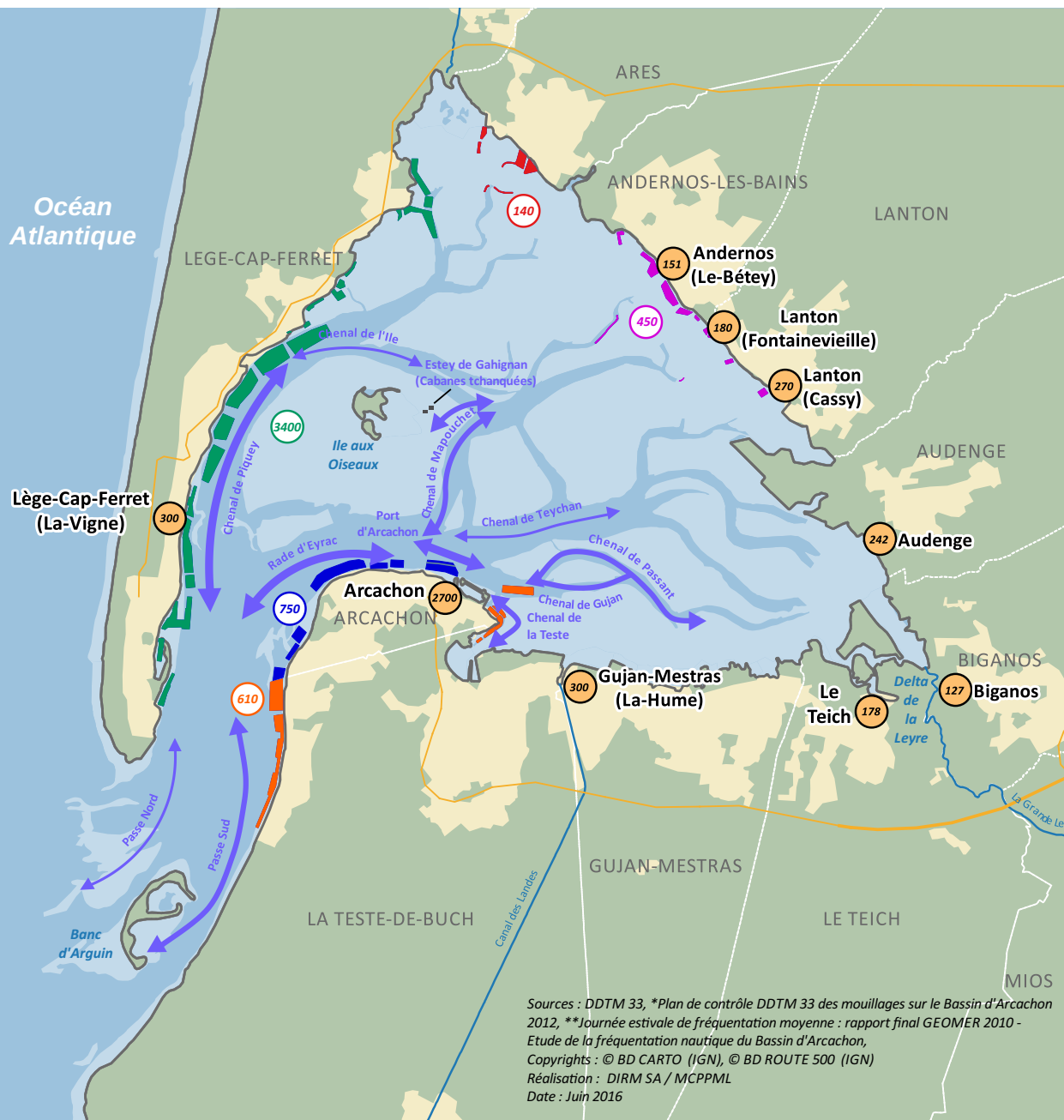
Nombre de passages de navires**

-  De 127 à 500 passages
-  De 500 à 1000 passages
-  De 1000 à 2015 passages

Répartition des places de navires de plaisance



Projection : RGF 93 / Lambert 93



Sources : DDTM 33, *Plan de contrôle DDTM 33 des mouillages sur le Bassin d'Arcachon 2012, **Journée estivale de fréquentation moyenne : rapport final GEOMER 2010 - Etude de la fréquentation nautique du Bassin d'Arcachon,
Copyrights : © BD CARTO (IGN), © BD ROUTE 500 (IGN)
Réalisation : DIRM SA / MCPPML
Date : Juin 2016