

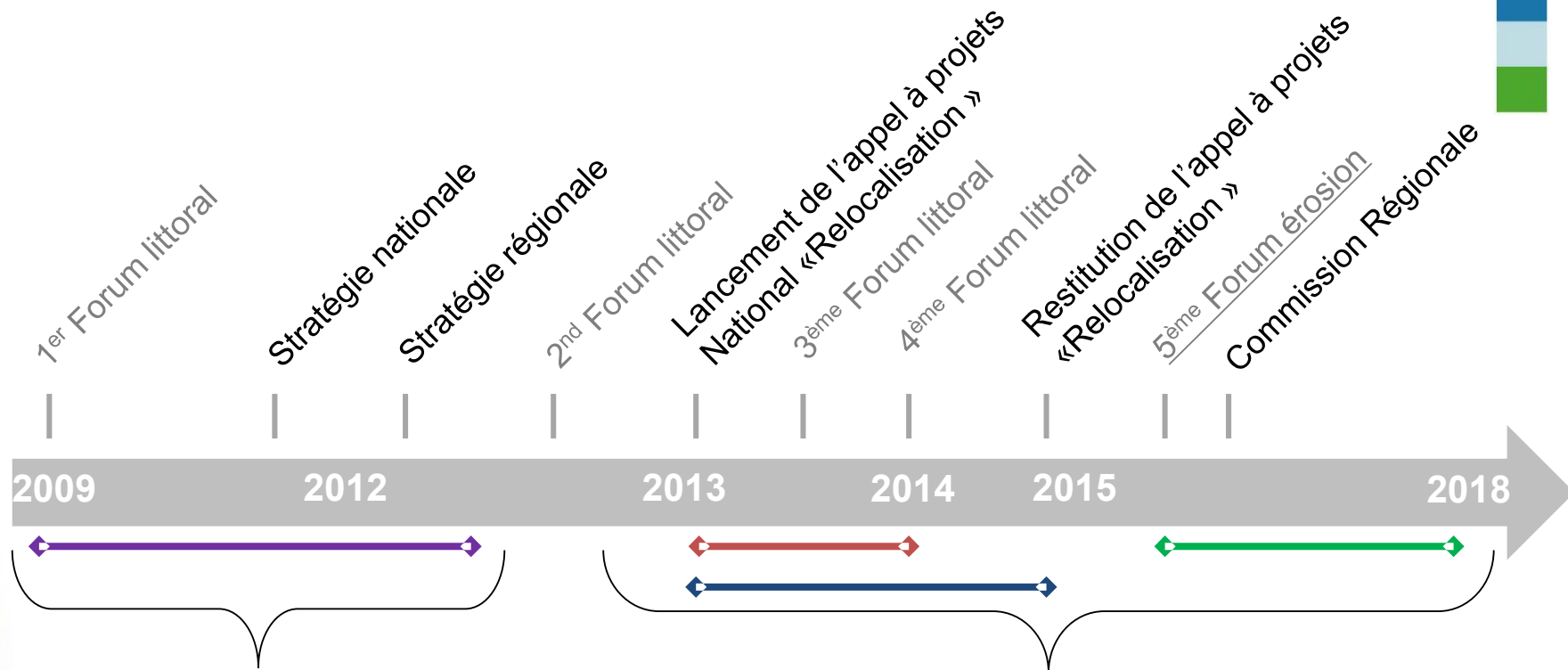
Stratégie Locale de Gestion de la Bande Côtière de Lacanau

***Conseil Maritime de Façade
27.09.2016***

Suivi du dossier : Renard Martin



Résultat d'un travail enclenché depuis 2009...





Début de la réflexion régionale sur l'érosion

Réflexions sur la stratégie locale

- ◆◆ Etude expérimentale de gestion du trait de côte – Lacanau site test
- ◆◆ Diagnostic des ouvrages de protection du front de mer et étude de lutte active 2040-2100
- ◆◆ Etude théorique de faisabilité d'une relocalisation – Lacanau site pilote
- ◆◆ Mise en place de la stratégie locale

Un cadre national et régional



Stratégie nationale de gestion intégrée de la bande côtière - 2012



geolittoral.developpement-durable.gouv.fr



Stratégie régionale de gestion de la bande côtière - 2012

LITTORAL AQUITAIN



littoral-aquitain.fr



Stratégie locale de gestion de la bande côtière - 2015




mairie-lacanau.fr

Le programme d'actions



Document cadre, il définit les grands axes de la stratégie et les actions qui en découlent:

- 1 | L'amélioration de la connaissance**
- 2 | La surveillance et la prévision de l'érosion**
- 3 | Alerte et gestion de crise**
- 4 | Pris en compte du risque dans l'urbanisme**
- 5 | Actions de réduction de la vulnérabilité**
- 6 | Lutte active souple**
- 7 | Gestion des ouvrages et lutte active dure**
- 8 | Portage et animation de la stratégie**



Une stratégie transitoire 2016 - 2018

**L'impossible choix à ce jour entre
relocalisation et protection...**

**...au regard des questions financières,
réglementaires et techniques soulevées, qui
dépassent le seul cadre de la commune...**

**...mais qui n'empêchent pas la mise en place
d'actions « sans regret ».**

**2018, un calendrier pour des réponses au
niveau national?**

**Une situation précaire de la commune face au
risque d'érosion, qui nécessite certaines
réponses rapides.**

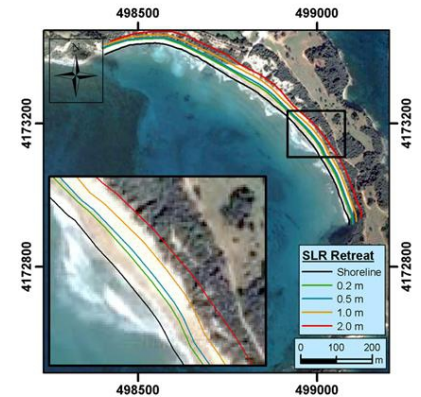


Exemples d'actions inscrites dans la stratégie locale



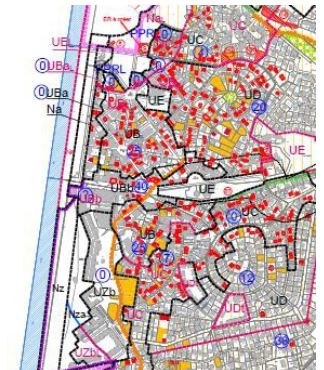
Actualiser les connaissances et la prévision du risque d'érosion marine.

- Surveillance accrue de la plage, de la dune et de l'ouvrage.
- Travail partenarial avec les scientifiques et les services de l'Etat.
- Seuil de stabilité de l'ouvrage.




Introduire des prescriptions d'urbanisme en fonction de la temporalité du risque.

- Limiter le développement des enjeux dans les zones à risque tout en continuant à faire vivre le front de mer.



Exemples d'actions inscrites dans la stratégie locale



Communication et concertation

- Forum du littoral.
- Comité de concertation pour construire projets et actions.
- Développement des méthodes d'informations au niveau local.




Communication visuelle et culture du risque

- Mise en place de marqueurs de l'érosion.
- Vulgarisation et exposition des travaux scientifiques réalisés.



Exemples d'actions inscrites dans la stratégie locale



Eclaircir les choix pour la station de demain

- Veille sur les évolutions réglementaires, les outils et les financements.
- Souhait d'une structure supra-communale pour aider au portage des actions.




Etudier la faisabilité de la relocalisation d'équipements publics

- Limiter le risque pour les biens les plus menacés.
- Maintenir un front de mer attractif.



Exemples d'actions inscrites dans la stratégie locale



Assurer la pérennité des réserves en sable

- Convention avec ONF pour la gestion des dunes.
- Plan de gestion des sédiments
- Suivi précis des actions de rechargements et transmission des données à l'OCA.



Assurer la sécurité des personnes et des biens aux horizons 2040 - 2050

- Cahier des charges pour assurer la sécurité de l'ouvrage actuel.
- Avant-projet détaillé d'un ouvrage de protection aux horizons 2040 – 2050.
- Plan de financement avec différents niveaux de solidarité.

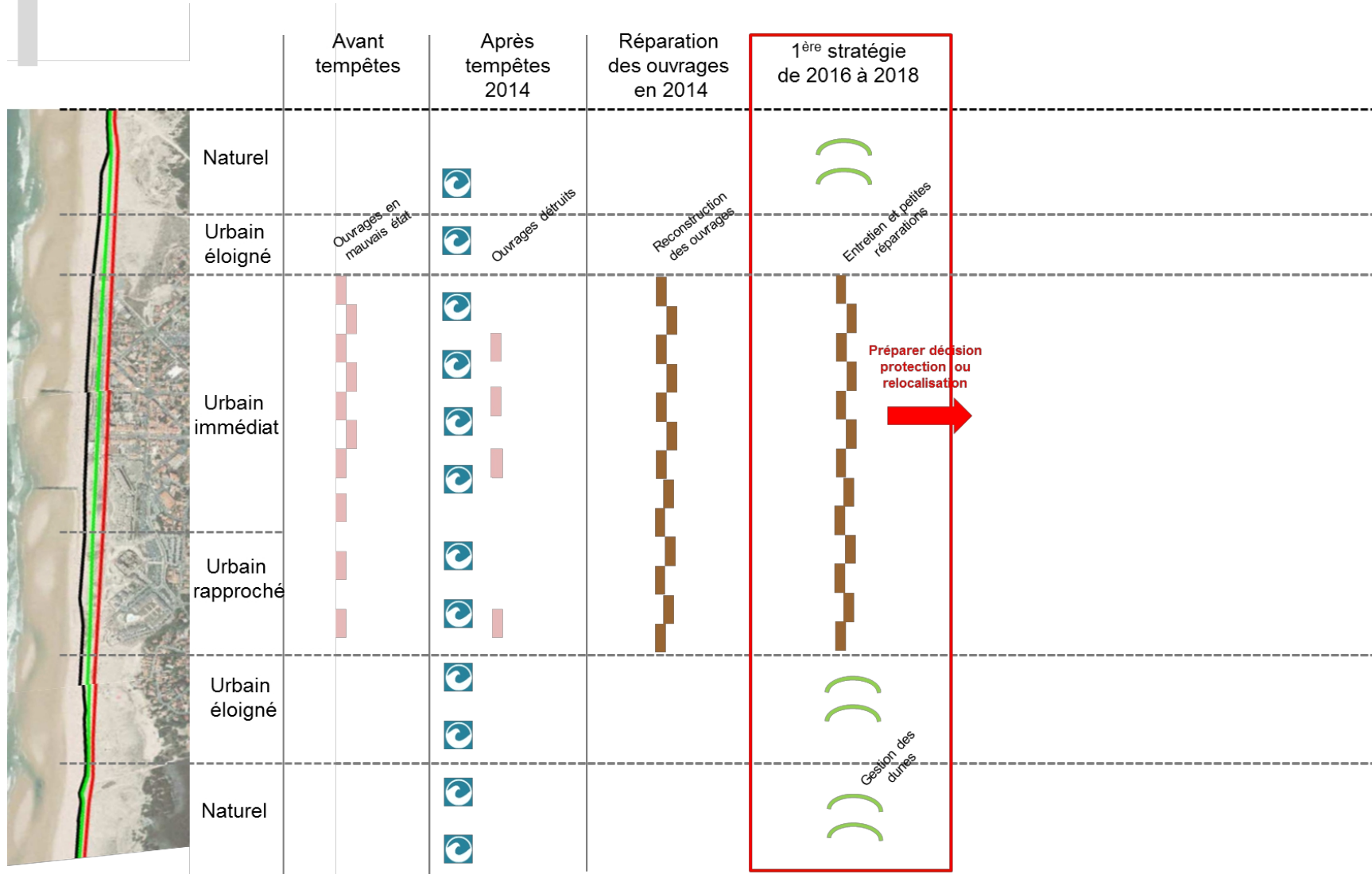


Chronogramme décisionnel




Première stratégie 2016 – 2018

Assurer la sécurité et préparer l'avenir de la station

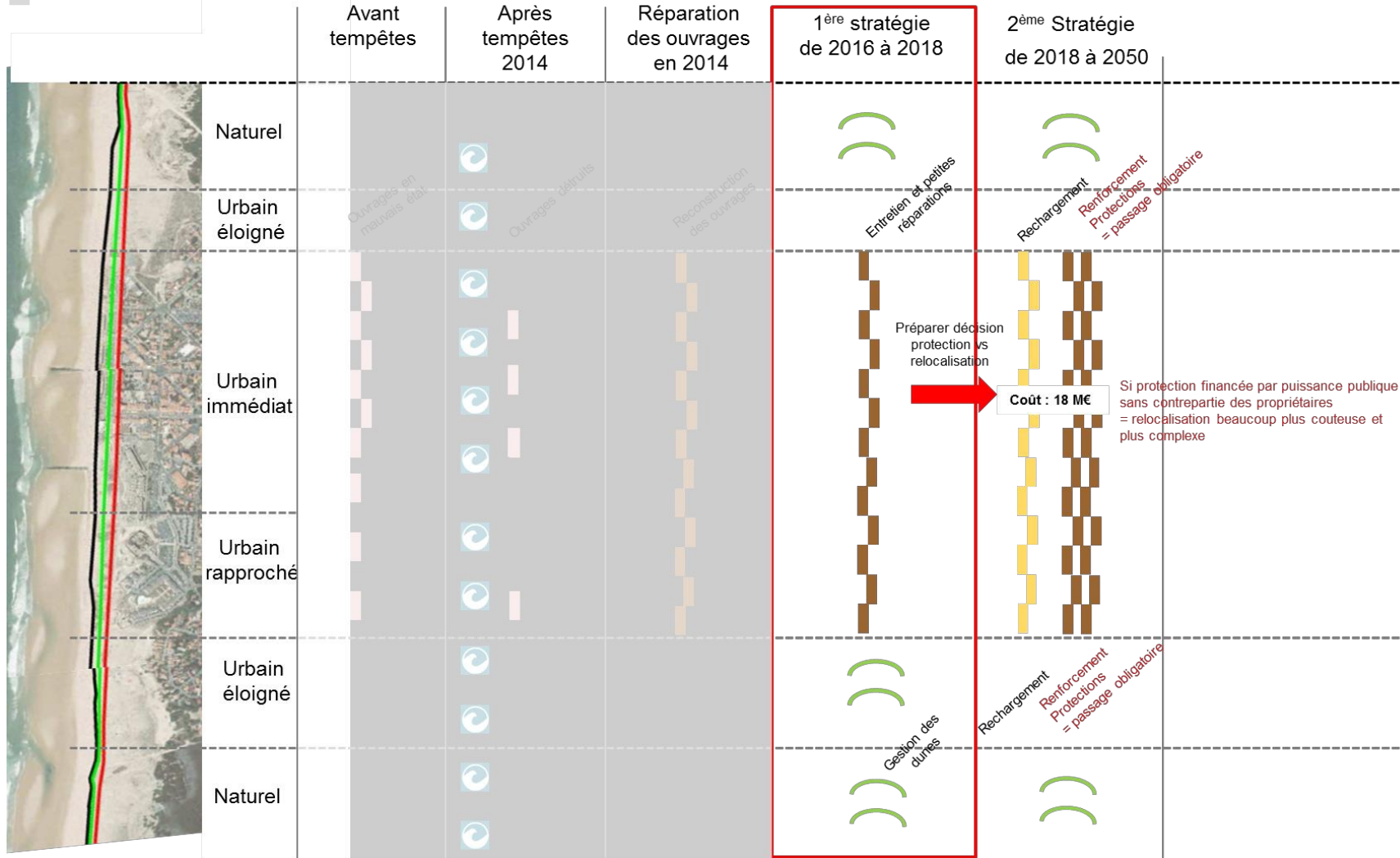


Chronogramme décisionnel



Deuxième stratégie 2018 – 2050

Assurer la protection à l'horizon 2050 et permettre la mise en place de la protection ou de la relocalisation à long terme

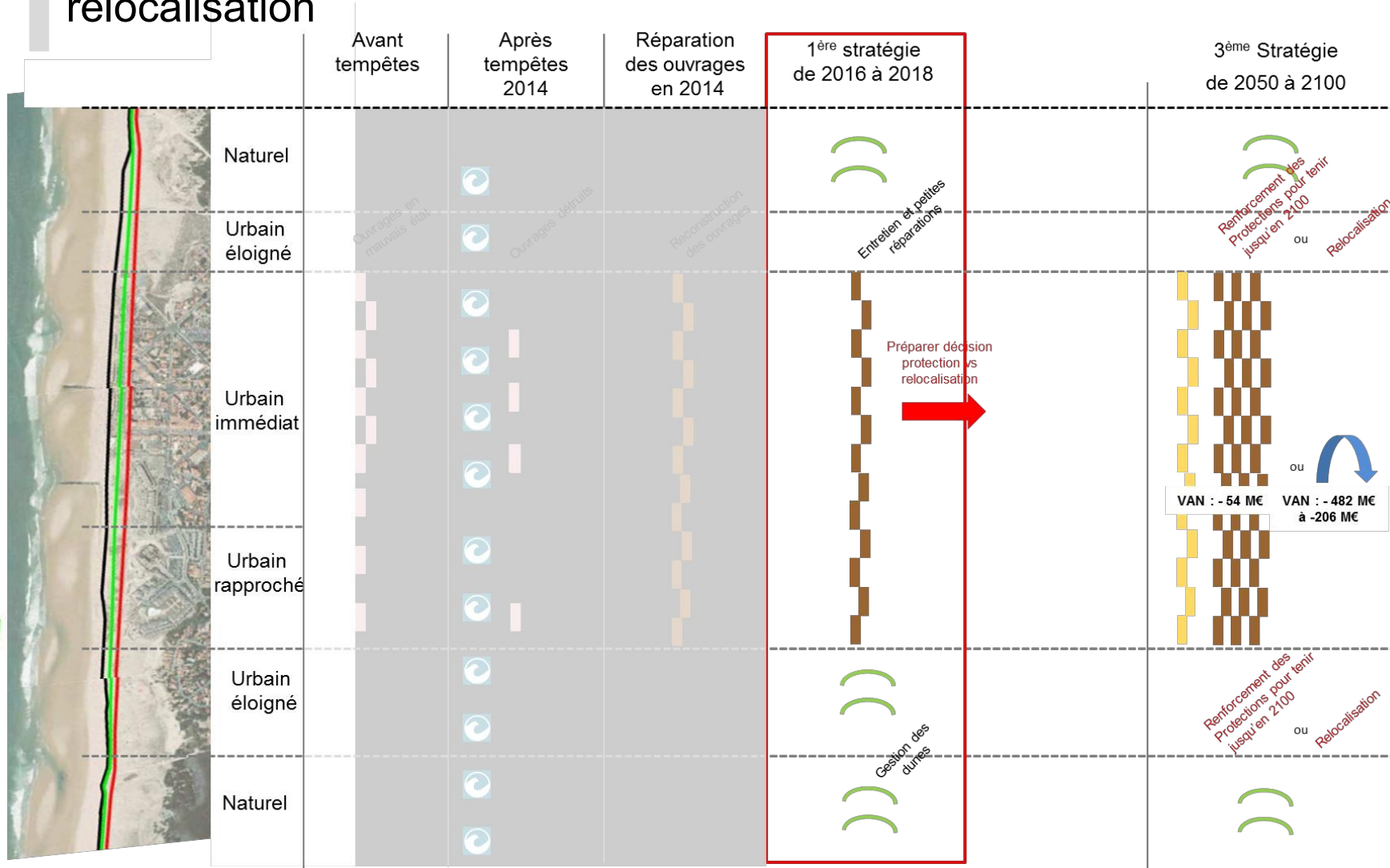


Chronogramme décisionnel




Troisième stratégie 2050 – 2100

Renforcement des protections ou mise en place de la relocalisation

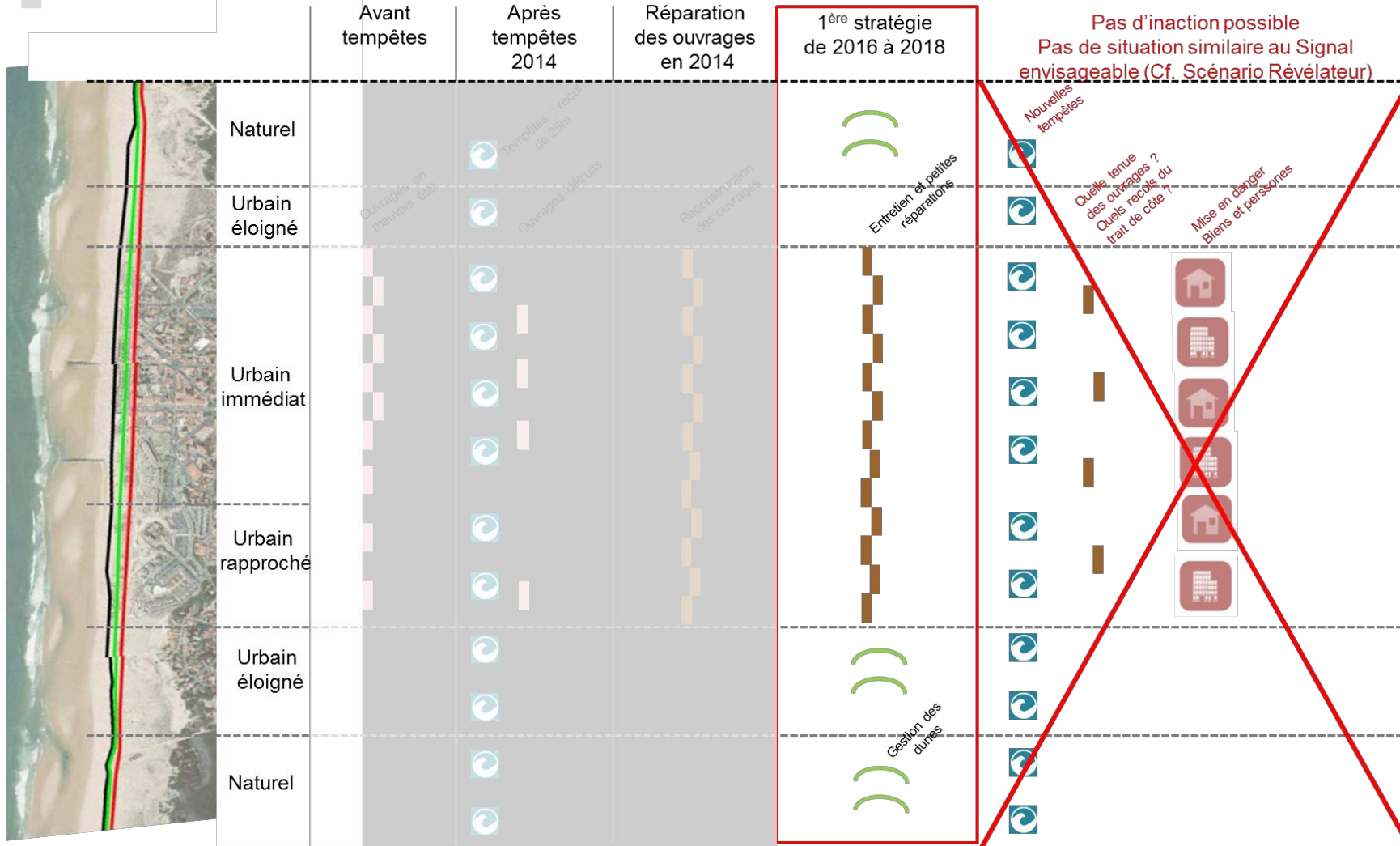


Chronogramme décisionnel



Le risque de l'inaction

Le recul de la décision entraîne une prolongation de la mise en danger du front de mer et diminue les capacités d'action.



Logigramme

Actions de la commune
Actions des partenaires

- ◆ Points décisionnels les plus importants
- 2.2 Numéro de l'action référence

