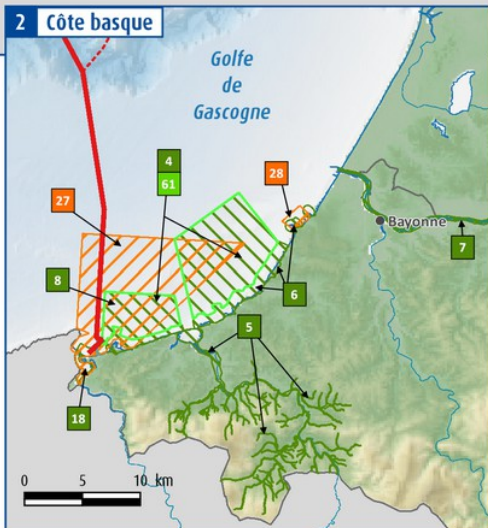
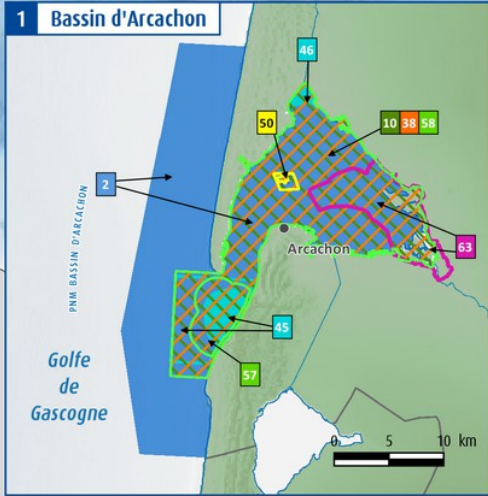
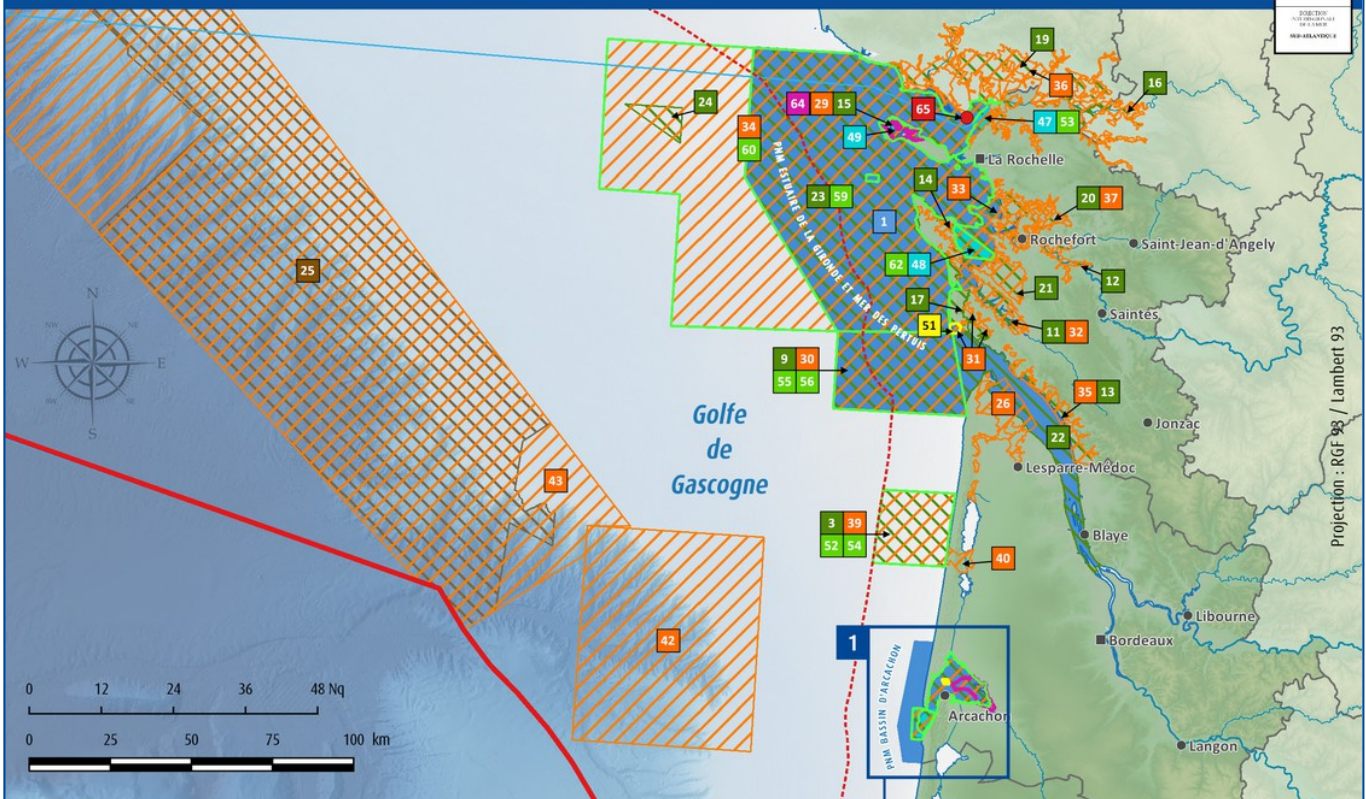


Les aires marines protégées de la façade Sud-Atlantique



Types d'aires marines protégées

- Parcs naturels marins
- Zones spéciales de conservation (Sites Natura 2000 directive habitats)
- Proposition de sites d'importance communautaire (Sites Natura 2000 directive habitats)
- Zones de protection spéciale (Sites Natura 2000 directive "Oiseaux")
- Réserves naturelles nationales
- Sites du Conservatoire du Littoral
- Zones maritimes protégées de la convention OSPAR
- Zones humides d'importance internationale (RAMSAR)
- Arrêté préfectoral de protection du biotope

- | | | |
|---|--|--|
| <p>PARCS NATURELS MARINS</p> <ul style="list-style-type: none"> 1. Parc Naturel Marin de l'Estuaire de la Gironde et de la Mer des Pertuis 2. Parc Naturel Marin du Bassin d'Arcachon <p>ZONES SPECIALES DE CONSERVATION (Sites N2000 habitats)</p> <ul style="list-style-type: none"> 3. Portion du littoral sableux de la côte Aquitaine 4. Côte Basque rocheuse et extension au large 5. La Nivelle (estuaire, Barthes et cours d'eau) 6. Falaises de Saint-Jean-de-Luz à Biarritz 7. L'Adour 8. Domaine d'Abbadia et corniche basque 9. Panache de la Gironde et plateau rocheux de Cordouan 10. Bassin d'Arcachon et Cap-Ferret 11. Marais de Brouage (et marais nord d'Oléron) 12. Vallée de la Charente (basse vallée) 13. Marais de la Seudre et Estuaire de Gironde 14. Dunes et forêts littorales de l'île d'Oléron 15. Ile de Ré : fier d'Arès 16. Marais Potevin (1) 17. Presqu'île d'Arvert 18. Baie de Chingoudy 19. Marais Potevin (2) 20. Marais de Rochefort 21. Marais de la Seudre 22. Estuaire de la Gironde 23. Pertuis charentais 24. Plateau de Rochebonne | <p>PROPOSITION DE SITES D'IMPORTANCE COMMUNAUTAIRE (Sites N2000 directive habitats)</p> <ul style="list-style-type: none"> 25. Mers Celtiques - Talus du Golfe de Gascogne <p>ZONES DE PROTECTION SPECIALE (Sites N2000 directive oiseaux)</p> <ul style="list-style-type: none"> 26. Marais du nord-Médoc 27. Estuaire de la Bidoussa et baie de Fontarabie 28. Rochers de Biarritz : le Boucaïot et la Roche Ronde 29. Fiers d'Arès et fosse de Loix 30. Panache de la Gironde 31. La Bonne Anse, marais de Bréjat et de Saint-Augustin 32. Marais et Estuaire de la Seudre, Ile d'Oléron 33. Estuaire et basse vallée de la Charente 34. Pertuis charentais - Rochebonne 35. Estuaire de la Gironde : marais de la rive nord 36. Marais Potevin 37. Anse de Fouras, baie d'Yves, marais de Rochefort 38. Bassin d'Arcachon et Banc d'Arguin 39. Au droit de l'étang d'Hourtin-Carcans 40. Côte médocaine : dunes boisées et dépression humides 41. Courant d'Huchet 42. Tête du canyon du Cap-Ferret 43. Mers Celtiques - Talus du golfe de Gascogne <p>RESERVES NATURELLES NATIONALES</p> <ul style="list-style-type: none"> 44. Courant d'Huchet 45. Banc d'Arguin 46. Prés salés d'Arès et de Lége Cap-Ferret 47. Baie de l'Aiguillon (Charente-Maitienne) 48. Moëze-Oléron 49. Ulleau-des-Nèges | <p>SITES DU CONSERVATOIRE DU LITTORAL</p> <ul style="list-style-type: none"> 50. Ile aux Oiseaux 51. Bonne Anse <p>ZONES MARITIMES PROTEGEES DE LA CONVENTION OSPAR</p> <ul style="list-style-type: none"> 52. Au droit de l'étang d'Hourtin-Carcans 53. Baie de l'Aiguillon 54. Portion du littoral sableux de la côte aquitaine 55. Panache de la Gironde et plateau rocheux de Cordouan 56. Panache de la Gironde 57. Banc d'Arguin 58. Bassin d'Arcachon et Cap-Ferret 59. Pertuis charentais 60. Pertuis charentais - Rochebonne 61. Côte basque rocheuse et extension au large 62. Marais de Moëze <p>ZONES HUMIDES D'IMPORTANCE INTERNATIONALE RAMSAR</p> <ul style="list-style-type: none"> 63. Bassin d'Arcachon - secteur du delta de la Leyre 64. Marais du fier d'Arès <p>ARRÊTE PREFECTORAL DE PROTECTION DU BIOTOPE</p> <ul style="list-style-type: none"> 65. Pointe de l'Aiguillon |
|---|--|--|

Sources : Projet MAIA : Marine protected areas in the Atlantic arc, MNHN
 Copyrights : © GEOFLA (IGN), © BD ALTI 250 (IGN), © SHOM, © EMODnet
 Réalisation : DIRM SA / MCPPML - Mars 2018